




# TUMAČ PLANSKOG ZNAKOVLJA


## [OB-1-1] Obuhvat prostornog plana




[OB-1-1-3001] Obuhvat prostornog plana


## [IS-3-1] Nafta i plin


 [IS-3-1-3303] Plinovod s pripadajućim građevinama i uređajima


 [IS-3-1-3304] Plinovod s pripadajućim građevinama i uređajima - planirano


## [IS-3-2] Elektroenergetika


 [IS-3-2-1001] (400) Dalekovod 400 kV s pripadajućim građevinama i uređajima

 [IS-3-2-1002] (400) Dalekovod 400 kV s pripadajućim građevinama i uređajima - planirano

 [IS-3-2-2002] (110 kV) Dalekovod 110 kV s pripadajućim građevinama i uređajima - planirano

 [IS-3-2-3007] Vod srednjenaponske mreže s pripadajućim građevinama i uređajima (10(20) kV)

 [IS-3-2-3008] Vod srednjenaponske mreže s pripadajućim građevinama i uređajima (10(20) kV) - planirano

 [IS-3-2-3013] (TS) Transformatorsko i/ili rasklopno postrojenje



[IS-3-2-3014] (TS) Transformatorsko i/ili rasklopno postrojenje - planirano

Naziv prostornog plana:

## Prostorni plan uređenja Općine Jarmina

Naziv kartografskog prikaza prostornog plana:

2.3. Energetski sustav

Mjerilo prikaza:

1:25000

Vrsta postupka:

Postupak izrade i donošenja izmjene i dopune prostornog plana

Faza izrade plana:

Prijedlog prostornog plana za 1. ponovnu javnu raspravu

Oznaka revizije plana:

Odluka o izradi prostornog plana:

Odluka o izradi izmjene i dopune Prostornog plana uređenja Općine Jarmina (Službeni vjesnik Vukovarsko-srijemske županije broj 32/2024)

Javna rasprava:

Javna rasprava provođena je od 05.11.2025. do zaključno s danom 12.11.2025. Prva ponovna javna rasprava provodi se od 19.03.2026. do zaključno s danom 26.03.2026.

Javni uvid:

od 19.03.2026. godine do 26.03.2026. godine, na lokaciji: Jarmina, Vladimira Nazora 2, 08:00 do 14:00 h

Javno izlaganje:

dana 26.03.2026. godine, na lokaciji: Jarmina, Vladimira Nazora 2, 9:00 sati

Nositelj izrade prostornog plana:

Vukovarsko-srijemska županija, Općina Jarmina  
Jedinstveni upravni odjel

Odgovorna osoba nositelja izrade:

PROČELNICA  
Andrea Klarić dipl.iur.

Tijelo koje donosi prostorni plan:

Vukovarsko-srijemska županija, Općina Jarmina  
Općinsko vijeće

Predsjednik tijela koje donosi prostorni plan:

PREDSJEDNIK OPĆINSKOG VIJEĆA  
Mario Smetiško

Stručni izrađivač prostornog plana:

ZAVOD ZA PROSTORNO PLANIRANJE d.d.  
Osijek, Vijenac Paje Kolarića 5a  
OIB: 78499807369

Odgovorna osoba stručnog izrađivača:

DIREKTOR I ODGOVORNI VODITELJ IZRADE  
PLANOVA  
Vanesa Budač dipl.ing.arh.

Odgovorni voditelj izrade:

Vanesa Budač dipl.ing.arh.

Stručni tim:

Vanesa Budač, dipl.ing.arh.  
Vlado Sudar, dipl.ing.građ.  
Stjepan Stakor, dipl.ing.kult.teh.

Ivica Bugarić, dipl.ing.građ.  
Tomislav Fiala, građ.teh.vis.

Naziv prostornog plana:

## Prostorni plan uređenja Općine Jarmina

Naziv kartografskog prikaza prostornog plana:

2.3. Energetski sustav

Mjerilo prikaza:

1:25000

Vrsta postupka:

Postupak izrade i donošenja izmjene i dopune prostornog plana

Faza izrade plana:

Prijedlog prostornog plana za 1. ponovnu javnu raspravu

Oznaka revizije plana:

### Prostor za digitalni potpis

Odgovorna osoba nositelja izrade:

PROČELNICA

Andrea Klarić dipl.iur.

Odgovorna osoba stručnog izrađivača:

DIREKTOR I ODGOVORNI VODITELJ IZRADE  
PLANOVA

Vanesa Budač dipl.ing.arh.

Odgovorni voditelj izrade:

Vanesa Budač dipl.ing.arh.